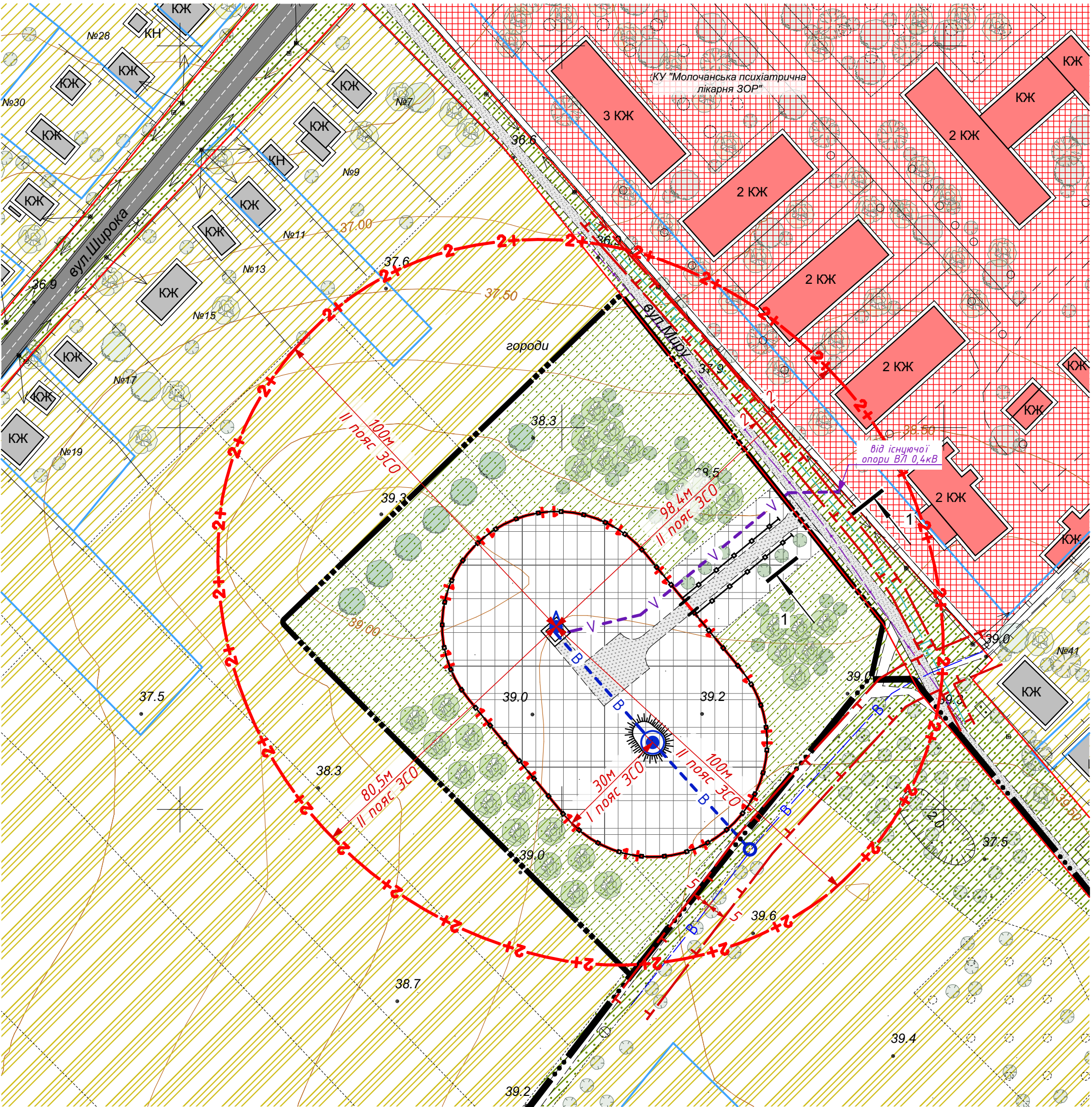
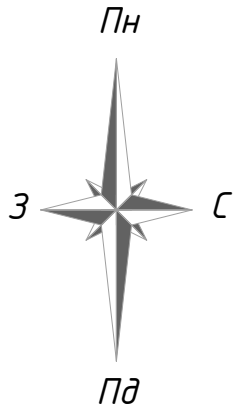


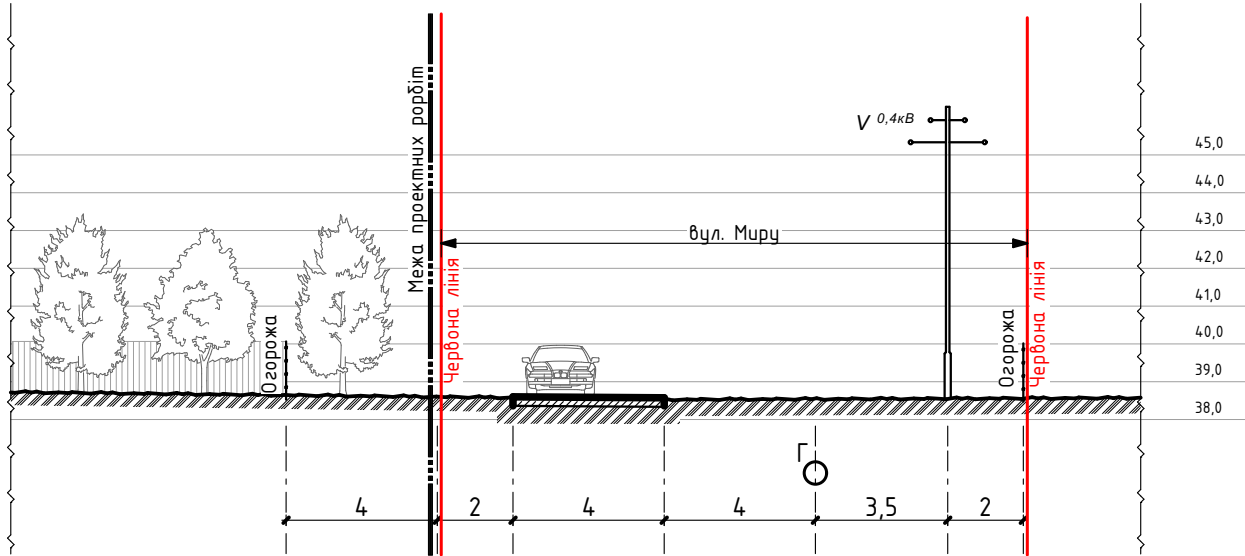
СХЕМА МАГІСТРАЛЬНИХ ІНЖЕНЕРНИХ МЕРЕЖ, СПОРУД І ВИКОРИСТАННЯ ПІДЗЕМНОГО ПРОСТОРУ М 1 : 1 000



- УМОВНІ ПОЗНАЧЕННЯ:**
- МЕЖІ ДІЛЯНОК, ЗОН ТА МАЙДАНЧИКІВ**
- Існуючі: — · — · —
Проектні: — · — · —
- — — — — Кадастрові дані щодо існуючих відводів
— — — — — Червона лінія вулиць
— — — — — Межа охоронної зони
— 1+ — Межа 1-го поясу зони санітарної охорони
— 2+ — Межа 2-го поясу зони санітарної охорони

- ІНЖЕНЕРНІ МЕРЕЖІ ТА СПОРУДИ**
- Існуючі: — Гн —
Проектні: — В —
- Газопровід (низького тиску)
Водопровід
Свердловинний водозабір
Водонапірна дашта
Оглядовий колодязь підключення
Повітряні лінії електромереж 0,4 кВ
Підземні кабелі силової напруги
Слаботочні електромережі

ПОПЕРЕЧНИЙ ПРОФІЛЬ 1-1 М 1:200



Інв. № ориз.	Пізн. на дата	Зам. інв. №

						Замовник: Виконавчий комітет Молочанської міської ради	Договір № 10.19/161.1
						Детальний план території земельної ділянки орієнтовною площею 0,6000 га, яка розташована в межах населеного пункту – міста Молочанськ Токмацького району Запорізької області по вул. Миру (в районі КУ "Молочанська психіатрична лікарня ЗОР")	
Зм.	Кіл.	Аркуш	№ док.	Підпис	Дата	з метою будівництва артезіанської свердловини	Стадія Аркуш Аркушів
ГАП	Швець				2019		ДПТ 5
Виконав	Радіонова					Схема магістральних інженерних мереж, споруд і використання підземного простору	А РХРОЗВИТОК